

## Пожары в Сибири. Онлайн БАБРа

После воды в Сибирь пришли огонь и дым. Уже в начале июля Красноярский край и Иркутская область звания первые места в стране по площади лесных пожаров. 2 июля в Красноярском крае пожарные тушили 30 тысяч гектаров леса, еще 11,6 тысячи га в труднодоступных районах держали на контроле. В Прибайкалье тушили 12,8 тысячи га, еще 63 гектара оставались на контроле.

**2 июля** на всей территории Красноярского края ввели режим ЧС, площадь пожаров к этому моменту увеличилась до 110,5 тысяч га.

С **10 июля** красноярские эоактивисты фиксируют в городе загрязнение воздуха. Запах гари вызван пожарами в Богучанском районе.

**11 июля**, при площади пожаров 86,7 тысяч га, режим ЧС ввели на всей территории Иркутской области.

**14 июля** МЧС Прибайкалья предупреждает о задымлении на севере области.



В Бурятии огонь подобрался вплотную к пригороду Улан-Удэ, поселку Сотниково.

Красноярск вышел на первое место в мире по загрязнению воздуха

**15 июля** закрыли вход в Прибайкальский национальный парк.

**16 июля** площадь возгорания в Иркутской области превысила значение в 100 тысяч гектаров.

**17 июля** в Красноярском крае горело более 200 тысяч гектаров.

Красноярцы задыхаются, министр Маслодудов отказывается объявлять в городе режим НМУ.

**18 июля** площадь пожаров в Красноярском крае выросла до 300 тысяч гектаров.



**22 июля** количество пожаров в Прибайкалье достигло сотни

Московский самолет не смог сесть в Братске из-за сильного задымления.

Самолеты, летящие в Красноярск, отправлялись на аэродром в Абакане.


Дымом от лесных пожаров затянуло всю Восточную Сибирь. В Кемерово ввели режим НМУ.

**23 июля** площадь пожаров «в зоне контроля», то есть тех, которые никто не собирается тушить, в Сибири приблизилась к миллиону гектаров. В Иркутской области горит 342 084 га леса. Тушат 28,67%. В Красноярском крае горит 746 131 га, тушат всего 7,8%. В Бурятии горит 62 971 га, тушат 16,8%.

Красноярцы начали жаловаться на дым в администрацию президента.

В Прибайкалье смог накрыл 35 населенных пунктов.

**24 июля** огонь подобрался вплотную к эвенкийским поселкам в Красноярском крае.



Утром из аэропорта Красноярска не смог вылететь самолет.

Советник главы Рослесхоза назвал разорительным тушение пожаров в Прибайкалье с помощью авиации где уже горит 459 тысяч гектаров.

**25 июля** в Иркутской области горит более 499 тысяч гектаров леса, в Красноярском крае – 906 тысяч гектаров.

Аэропорт Киренска закрыли из-за недостаточной видимости.

В Красноярске режим НМУ вводить отказываются, метеорологов из соседних регионов, которые решились его ввести, накажут.

Горожане в масках собрались у здания администрации.

Ученые Красноярского НТЦ сравнили пожары с ядерной зимой.



Татьяна Давыденко опубликовала видеообращение, в котором заявила, что пожары в крае не тушат специально, чтобы скрыть преступления в лесной отрасли.

**26 июля** правительство Иркутской области опубликовало завуалированный отчет о лесопожарной обстановке в регионе, в котором цифры занижены в четыре раза.

Аэропорт Мамы закрыли из-за недостаточной видимости.

В Иркутской области горит 558 га леса, в Красноярском крае — 927 га. Только 10% горящих лесов тушат, все остальные находятся в зоне контроля.

**17:48** Роспотребнадзор провел мониторинг загрязнения воздуха в Красноярске. Содержание взвешенных частиц превышает норму в 1,4 раза. В других населенных пунктах края специалисты не обнаружили превышения концентрации вредных веществ.

Тем временем люди продолжают публиковать в соцсетях фотографии сильного задымления.

**18:11** Дым от горящих сибирских лесов достиг Казахстана. Фото сделано на трассе Павлодар – Семипалатинск.



**18:25** Тем временем, в Курумканском районе Бурятии приняли решение потушить лесной пожар в труднодоступной горной местности. Угрозы населенным пунктам и объектам экономики нет, использование техники невозможно из-за отсутствия подъездных путей.

Отметим, площадь лесных пожаров в Бурятии — 23 105 гектаров, из них тушат только 7 гектаров.

**18:29** Из-за недостаточной видимости закрыт аэропорт Бодайбо.

**21:05** На реке Лена из-за недостаточной видимости ограничили судоходство. Закрыт участок от Усть-Кута до Киренска.



**21:10** Роспотребнадзор взял пробы воздуха в Иркутской области. В Киренске зарегистрировано превышение ПДК по содержанию оксида углерода в 1,4 раза, диоксида серы – в 1,06 раза. В других населенных пунктах превышения ПДК не зафиксировано.

**22:31** А пока президент России предлагает Греции помощь в преодолении стихийного бедствия, вызванного лесными пожарами, огонь подбирается к озеру Байкал. На восточном берегу действует 36 пожаров на территории Забайкальского нацпарка.

На севере огонь приблизился к Северобайкальску и Нижнеангарску, а также к границе между Казачинско-Ленским и Качугским районами Иркутской области. Здесь действует около тысячи очагов.





властям с просьбой сделать все, что от них зависит в этой чрезвычайной ситуации. Рэпер призывает подписчиков не замалчивать проблему, а распространять доступную информацию.

17:28

### Лесопожарная обстановка на утро 27 июля

В Иркутской области горит 580 394 гектара, из них тушат 24,86%. В Красноярском крае горит 914 403. Власти тушат лишь 2,43% от всей площади. Все остальное сгорает дотла под их чутким контролем.

22:33 В Курумканском районе Бурятии вторые сутки тушат пожар в горах.

Крутые склоны, нет подъездных путей. Экономически невыгодно, но - тушат. По состоянию на 18:00 площадь возгорания составляет восемь гектаров.

23:29 В селах Байжит и Ванавара администрация начала раздавать людям медицинские маски. Видимость в поселках нулевая.

Фото: @pakhomchik\_ / Instagram.com

23:44 В Усть-Куте, который тоже затянута смогом от лесных пожаров, люди вышли на несанкционированный митинг.

23:52 Регионам Сибири и Дальнего Востока 26 июля выделили дополнительные средства на борьбу с лесными пожарами.

12:11

28 июля.

В Казачинско-Ленском районе Иркутской области огонь подбирается к трассе. Очевидцы опубликовали в сообществе ДТП 38RUS видео, снятое на участке дороги между Ульканом и Кунермой.



bastaakanoggano 🔵 Пожары в Сибири и на Дальнем Востоке!

В Сибири и на Дальнем Востоке прямо сейчас горит несколько миллионов гектаров леса. Смог от пожаров накрыл крупнейшие города, в которых людям нечем дышать. Они дышат гарью. Мы обращаемся к местным и федеральным властям с просьбой сделать все, что от них зависит в этой чрезвычайной ситуации. Мы много потеряли, но осталось то, что еще можно спасти.  
#потушитепожарывсибири  
#мирспасисибирь

16 ч.



16:37

## Лесопожарная обстановка на утро 28 июля

По состоянию на пять утра 28 июля, в Иркутской области горит 597 294 гектара, из них тушат 10,5%.

В Красноярском крае горит 948 360 гектаров, тушат лишь 2,4% от всей площади. Чем больше горит, тем меньше тушат.

В Бурятии горит 29 422 гектаров, тушат 0,36%. Судя по всему, тот самый участок в Курумканских горах.

**16:44** Обращения с просьбой распространить информацию о пожарах и подписать петицию опубликовал в Instagram Сергей Зверев. Эпатажный стилист в последнее время активно освещает проблемы Сибири.

09:16

## Сибирский лес – это огромный огород

На молодежном форуме "Бирюса" губернатор Усс заявил, что тушить лесные пожары бессмысленно и даже вредно. "Во т если у нас зимой холодно - никто же не топит айсберги, чтобы стало потеплее".

Его слова приводит одна из участниц форума.

14:47 29 июля

## Лесопожарная обстановка на утро 29 июля

Несмотря на вторую волну паводка, угрожающую десяткам населенных пунктов в Иркутской области и Бурятии, площадь лесных пожаров в трех регионах продолжает расти.

В Иркутской области к утру 29 июля огонь захватил 617 091 га. Пять из которых расположены в "Заповедном Прибайкалье". Власти тушат лишь 10% охваченных пламенем территорий.

В Красноярском крае огонь планомерно подбирается к отметке в миллион гектаров: уже горит 986 045 га, тушат лишь 2,5%. Полторы тысячи гектаров леса горит в Тунгусском заповеднике.



валера нервно курит  
@takushika\_t

Follow

Прямо сейчас на Бирюсе Усс говорит, что:

«Драматичную информацию о пожарах распространяют либо НЕВЕЖДЫ либо ПРОВОКАТОРЫ. Массовый лесной пожар – это явление НОРМАЛЬНОЕ, сто лет назад ландшафтные пожары никто не тушил. Сибирский лес – это огромный огород»

#потушитепожарысибири

12:04 AM - 28 Jul 2019

8 Retweets 27 Likes



6

8

27



В Бурятии горит 31 529 га, тушат чуть больше одного процента. При этом 262 гектара горит в Забайкальском нацпарке.

В общем за сутки в трех регионах площадь пожаров увеличилась на 60 тысяч гектаров.

**16:02** 28 июля запах дыма почувствовали в Усолье-Сибирском.

**16:04** В Иркутск пришел смог от лесных пожаров.

В некоторых районах областного центра чувствуется запах дыма, хотя в городе два дня не прекращается дождь.

Также на плохую видимость и запах дыма жалуются жители Шелехова, Ангарска и Братска.

**16:08**

Автор: @JuliRin\_chan

**16:29**




**17:04** Дым добрался до Улан-Удэ.

Агентство лесного хозяйства республики опубликовало спутниковый снимок, на котором, кстати, отчетливо видно, что дымом затянута и вся Иркутская область.

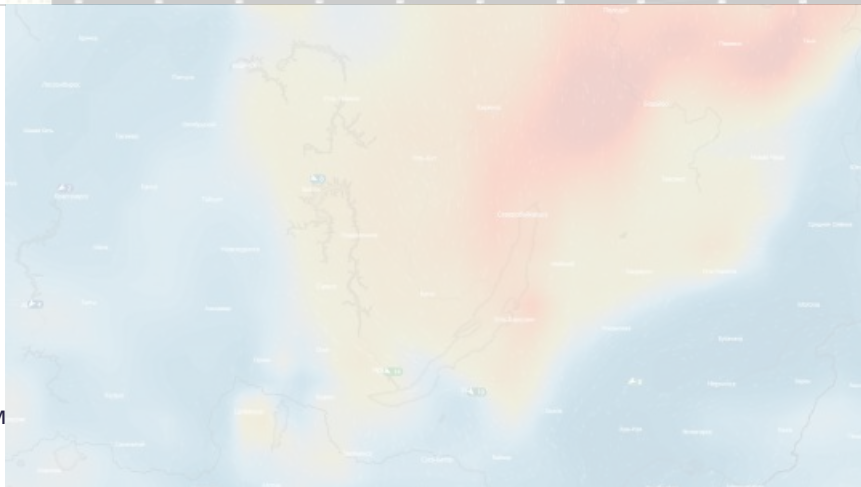


**17:34** Ветер уносит грязный воздух из Красноярска в сторону Байкала.



**18:52** Госдума намерена внести изменения в документ, который позволил властям игнорировать сотни тысяч гектаров пылающей тайги.

Комитет по природным ресурсам поставит вопрос о пересмотре документа, который позволяет властям региона приостановить тушение пожара при отсутствии прямой угрозы населению и объектам экономики.



«Нужно говорить о том, чтобы подходы к оценке этого ущерба все-таки пересматривались, потому что речь идет не только об ущербе экономическом, ущербе природным ресурсам, экономике. Нам нужно учитывать в том числе и вред, наносимый людям, особенно детям», — заявил депутат Госдумы Николай Николаев.

Вот только рассматривать этот вопрос начнут не раньше осени.

**20:53** В Киренске концентрация вредных веществ уже несколько дней выше нормы. В 1,6 раза превышено содержание оксида углерода, в 1,3 раза — диоксида серы, в 1,1 раза — диоксида азота. За последние три дня количество обращений в Киренскую больницу растет. Люди жалуются на одышку, аритмию, скачки давления и головную боль. К медикам обращаются уже не только пожилые люди, но и молодежь.



**21:08** Помимо прочего, Александр Усс на молодежном форуме "Бирюса" 27 июля заявил: "Сегодня там горит столько же, сколько и позавчера".

Так вот, Александр Викторович: за неделю площадь пожаров в крае выросла на 395 777 га. С 25 июля - на 81 027 га. Восемьдесят одна тысяча гектаров, Александр Викторович! Конечно, учитывая общую площадь около миллиона гектаров, почти сотней тысяч гектаров господин Усс решил пренебречь.

**14:20 30 июля.**

Роспотребнадзор не выявил превышения ПДК вредных веществ в воздухе Улан-Удэ.

«Содержание взвешенных веществ — до 0,78 ПДК, диоксида азота — 0,18 ПДК, диоксида серы — 0,2 ПДК, оксида углерода — 0,7 ПДК», — сообщили в ведомстве.



Тем временем улан-удэнцы выкладывают в соцсети фото затянутого смогом города.



15:12

### Лесопожарная обстановка на утро 30 июля

Красноярский край: площадь пожаров 1 030 230 га, из них тушат только 2%. За сутки площадь выросла на 44 185 га.

Иркутская область: горит 679 637 га, тушат 10%. Площадь пожара увеличилась на 62 546 га.

Бурятия: горит 38 976 га, тушат 1,3%. Площадь увеличилась на 7 447 га.

Общая площадь по трем регионам составила 1 748 843 га, за сутки она увеличилась на 114 178 га.

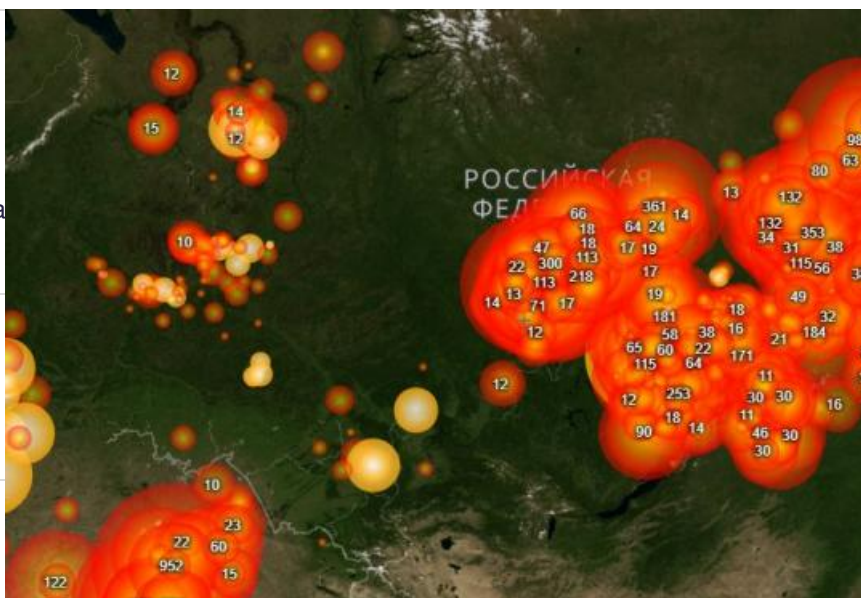


10:45 31 июля

30 июля в 16:30 из Киренска вылетел первый самолет. Также возобновили судоходство по Лене. Неделю город был отрезан от остального мира из-за сильного задымления.

10:52 Медведев отправил министра природы Кобылкина в Сибирь, чтобы на месте проверить ситуацию с пожарами.

11:01 Единственная в Бурятии мультипликационная студия сделала мультфильм о лесных пожарах.



Автор ищет спонсоров, чтобы создать фильмы и на другие стихи о лесных пожарах.

12:09 Роспотребнадзор Бурятии выявил в Улан-Удэ превышение ПДК взвешенных веществ в 1,16 раз. Содержание остальных вредных примесей не превышает предельно-допустимые концентрации.

15:45

## Лесопожарная обстановка на утро 31 июля

В Красноярском крае горит 1 065 272 га. Активно тушат 2%. Площадь увеличилась на 35 042 га.

В Иркутской области горит 708 915 га. Тушат 11%. Площадь выросла на 29 278 га.

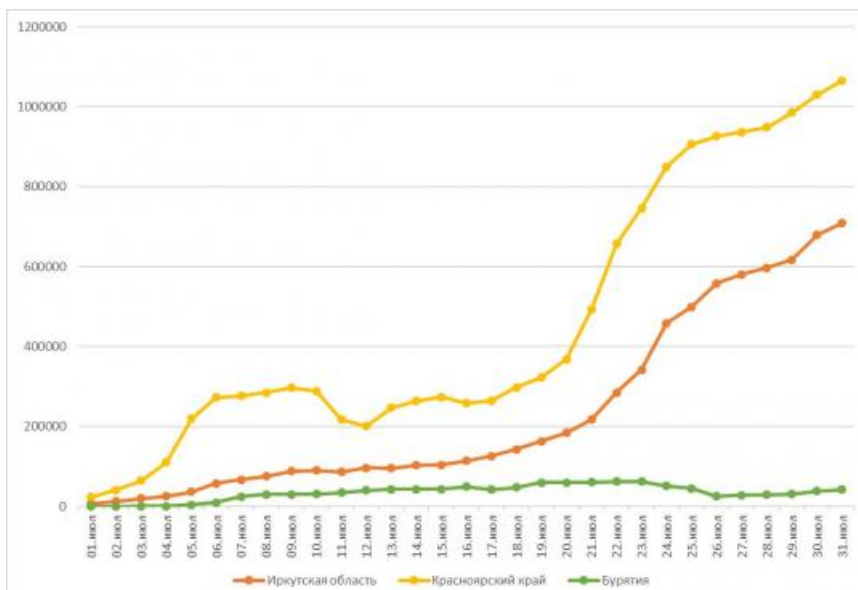
В Бурятии горит 41 951 га, тушат лишь 1,3%. Увеличение площади составило 2 975 га.

Цифры по трем регионам: общая площадь пожаров - 1 816 138 га. За сутки огонь захватил 67 295 га.

**16:20** Итого за месяц общая площадь пожаров в трех регионах увеличилась на 1 785 064 гектара. 1 июля она составляла 31 074 гектара, всего лишь 1,71% от той катастрофы, что мы наблюдаем сегодня.

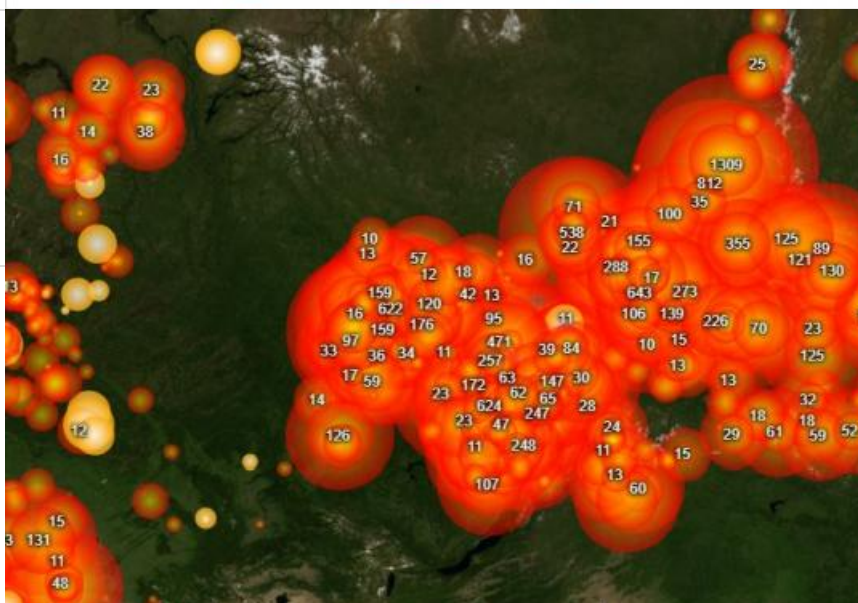
И это лишь то, что горит на момент мониторинга. А ведь часть леса уже сгорела. Общая площадь, пройденная огнем в этом году - 2 842 263,8 гектара.

Кроме этого, поистине катастрофическая ситуация наблюдается в Якутии. Сейчас там горит 1 144 873 гектара леса. Активное тушение проводят только на 1 403 гектарах. За лето в Якутии выгорело 2 530 952,8 гектара тайги.



**16:40** В Красноярском крае наконец-то подняли в воздух Бе-200. На кромку пожара сделали три сброса воды. После этого к месту сброса отправились наземные силы для локализации очага возгорания.

**16:49** Леонардо Ди Каприо обратил внимание на сибирские пожары. В своем Instagram он опубликовал видео The Guardian о пожарах в Сибири и на Аляске.





**22:01** Путин выслушал доклад главы МЧС и поручил Министерству обороны подключиться к тушению пожаров в Сибири.

**22:02** Вооруженные силы останутся в Иркутской области до особого распоряжения.

**13:29 1 августа**

В ночь на 1 августа в Красноярск прилетел Дмитрий Медведев. Премьер провел совещание, в ходе которого заявил, что отсутствие прямой опасности для людей — не повод не тушить лесные пожары. Усс попросил 350 миллионов на тушение пожаров.

По итогам совещания Медведев пообещал выделить на тушение сибирских лесов три миллиарда рублей. Также он пообещал направить на тушение десять самолётов Ил-76 и десять вертолётов военно-транспортной авиации со специальными водосливными баками.

**13:34** Ночью и утром несколько самолетов не смогли приземлиться в иркутском аэропорту из-за задымления.

**13:36** Накануне Трамп предложил Путину помощь с тушением пожаров. Путин отказался и заявил американскому президенту, что Россия справится самостоятельно.

**13:38** Военные, которых Путин отправил тушить горящие леса, обещают справиться с задачей за пять дней. Наверное, чтобы Трампу нос утереть. В конце концов, у него там тоже Аляска горит.

**13:48** Руководитель противопожарного отдела «Гринпис» рассказал, что из-за задымления от лесных пожаров в Сибири могут погибнуть тысячи человек.

**13:58** В Красноярском крае заповедник "Столбы" закроют для посетителей из-за высокой пожарной опасности. С вечера 2 августа и до ближайшего дождя на территорию не будут пускать "диких" туристов. Допуск разрешат только организованным группам с экскурсоводом и сотрудником заповедника.

**14:13**

## Лесопожарная обстановка на утро 1 августа

Площадь пожаров продолжает расти.

Утром 1 августа в Красноярском крае горит 1 097 136 га. Тушат 2,4%. Площадь пожара выросла на 31 864 га.

Иркутская область: горит 723 817 га, из них тушат 11,8%. Увеличение площади - на 14 902 га.

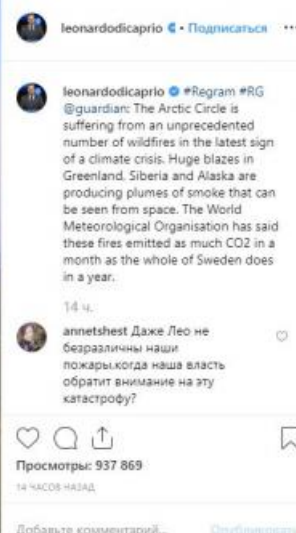
В Бурятии горит 45 612 га, тушат лишь 1,2%. Площадь увеличилась на 3 661 га.

Также огнем все еще охвачена Якутия: 1 173 743 га. Пожары захватывают Забайкалье: 20 306 га, причем работ по тушению в регионе вообще не проводится.

Кроме того, горит Амурская область, Хабаровский край, Башкортостан, Камчатка и ЯНАО.

Режим ЧС действует на всей территории Иркутской области и Красноярского края, а также в одном районе Бурятии и одном районе Якутии. Особый противопожарный режим введен в 42 регионах страны.

**14:25** На сегодняшний день в России сгорело 6 миллионов 997 тысяч 574,7 гектара. **Это чуть больше Грузии**



**и чуть меньше Ирландии.** Только вдумайтесь: должна была выгореть территория целого государства, чтобы тушение пожара наконец-то сочли экономически выгодным.

**15:05** Минлеса Прибайкалья сегодня намерено потушить пожары в Байкало-Ленском заповеднике. По словам замминистра Карнаухова, там горит 21,5 га.

Первый самолет Бе-200 перебросили из Красноярска 31 июля. Ожидается прибытие еще одного Бе-200 и пяти Ил-76, их направят на ликвидацию очагов, дым от которых идет на населенные пункты.

**15:23** В Прибайкалье дым от лесных пожаров накрыл 28 из 33 районов области. Около 660 населенных пунктов находятся в зоне задымления.

**15:35** Над Казачинско-Ленским, Киренским и Мамско-Чуйским районами начинает летать самолет-зондировщик Ан-26 для искусственного вызывания осадков.

**15:41** Первая пара Ил-76 вылетела тушить лес в Эвенкийский район. Самолеты оборудованы водосливным устройством емкостью 42 тонны. Всего в авиагруппировку войдут десять самолетов и десять вертолетов Ми-8 с водосливом.

Каждый очаг пожара будут тушить пятью самолетами. У каждого самолета - два экипажа, чтобы работать без перерывов.



**15:54** Александр Бастрыкин отправляет подчиненных в регионы масштабных лесных пожаров Следственный комитет намерен установить причины и условия, из-за которых возникло и распространилось пламя.

## **12:17 2 августа**

S7 Airlines сменила название на «Авиакомпания «Сибирь» и запустила сбор средств на восстановление лесов.

**13:56** Глава Росгидрометцентра Максим Яковенко считает, что ситуация с лесными пожарами будет ухудшаться ежегодно из-за климатических изменений.

**14:08** Депутат Госдумы от Иркутской области Михаил Шапов предлагает срочно ввести межрегиональный или федеральный режим ЧС в связи с лесными пожарами. Соответствующее обоснование уже отправлено в правительство РФ.

**14:10** СК по Красноярскому краю завело уголовное дело на чиновников Минлеса края. По версии следствия, должностные лица Минлеса не принимали никаких мер для ликвидации лесных пожаров, в связи с чем они распространились на значительные территории.

## **14:33**

### **Лесопожарная обстановка на утро 2 августа**

В Красноярском крае, несмотря на все старания, площадь лесных пожаров за сутки увеличилась на 12 856 га и составила 1 109 992 га. Тушат 2,53% площади, что на целых 0,17% больше, чем вчера.

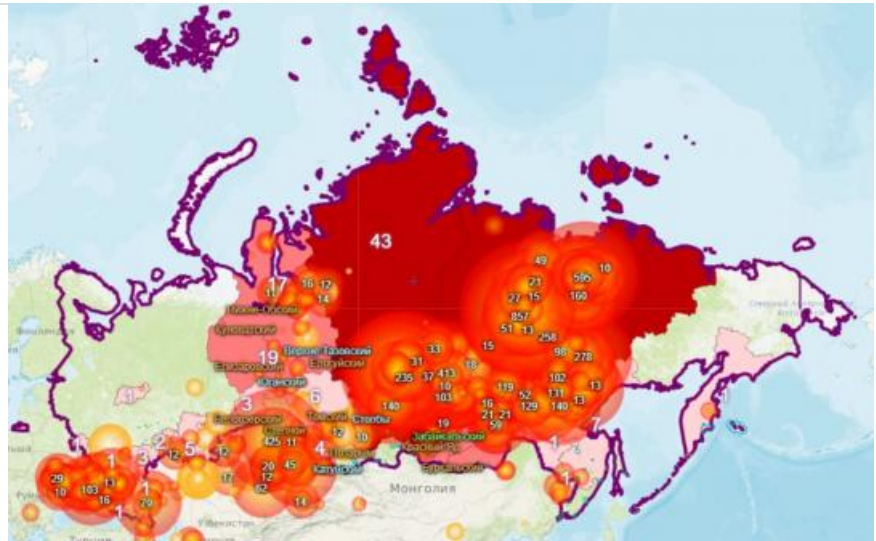
В Иркутской области, напротив, площадь наконец-то уменьшилась на 4 433 га и составила 719 384 га. Здесь тушат 12,7% площади, на 0,9% больше, чем накануне.

В Бурятии горит 47 401 га, тушат традиционно чуть более одного процента.

Общая площадь пожара в трех регионах увеличилась на 10 212 га.

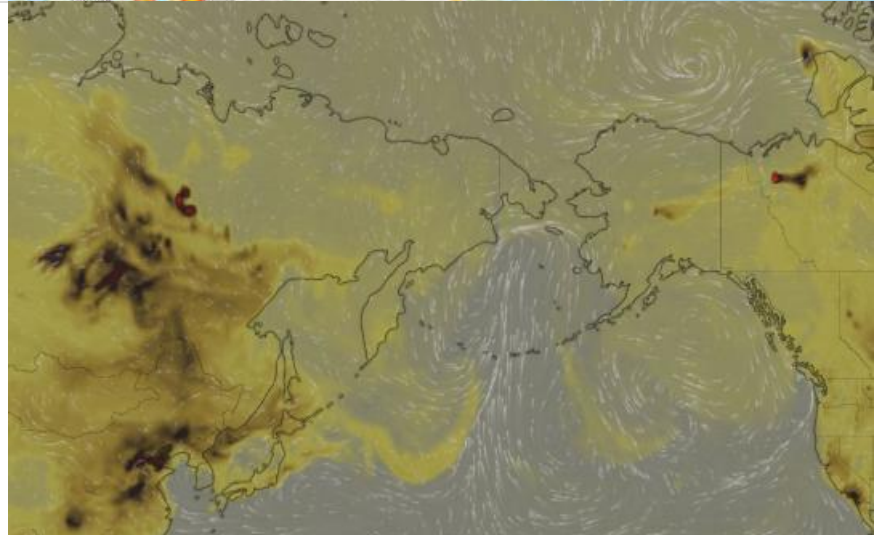
Хуже всего дела обстоят в соседней Якутии. Площадь пожаров в республике за сутки увеличилась на 42 217 га и достигла уже 1 215 960 га.

**14:37** Дым от сибирских пожаров унесло за океан. Смог уже виден в Сиднее и Ванкувере.



**11:45 3 августа**

Метеорологи прогнозируют на 3 августа высокую и чрезвычайно высокую пожароопасность во всех горящих регионах.



**12:24** В Усть-Кутском районе очевидец заснял диких животных, выбежавших на дорогу из-за пожаров в лесу.

**15:57**

### Лесопожарная обстановка на утро 3 августа

Сегодня площадь пожаров в Сибири наконец уменьшилась на 29 055 га и составила 1 847 722 га.

В Красноярском крае горит на 33 310 га меньше, чем накануне. Общая площадь — 1 076 682 га, из них активно тушат 2,85%.



В Бурятии горит на 458 га меньше, чем вчера: 46 943 га. Тушат 1,3%.

Картину портит Иркутская область: площадь возгорания снова увеличилась, на 4 713 га и составила



724 097 га. Тушат 12,6% от этой площади.

**22:01** Ученые из Института леса Красноярского научного центра СО РАН считают, что на восстановление сгоревших лесов необходимо не менее ста лет. Хотя лесные пожары - естественный процесс, вмешательство человека существенно увеличило их количество. Естественный цикл между пожарами на одном участке может составлять до 150 лет, сейчас же этот интервал сократился до 5-10 лет.

**22:03** В Иркутской области дым от лесных пожаров накрыл 121 населенный пункт.

**22:05** Губернатор Красноярского края Александр Усс, недавно заявивший, что тушить лесные пожары бессмысленно, вылетел в Эвенкию полюбоваться на "естественный процесс".

**22:06** Премьер-министр Италии Джузеппе Конте в своём Twitter-аккаунте предложил России помощь в тушении лесных пожаров.

**22:06** 4 августа шаманы из Бурятии, Забайкалья и Иркутской области соберутся на Ольхоне, чтобы призвать дожди на лесные пожары в Сибири.

**22:15** Авиалесоохрана вручную потушила заповедный лес на месте падения Тунгусского метеорита. Огонь локализовали на полутора тысячах гектаров еще в конце июля, но до конца справиться со всеми очагами удалось лишь 2 августа.

**22:17** Два самолета-разведчика Су-24МР прибыли в Красноярский край из Челябинска. Самолеты оснащены аппаратурой для всепогодной круглосуточной воздушной разведки и будут выявлять очаги возгорания.

**22:28** На 4 августа метеорологи снова прогнозируют высокую и чрезвычайную пожароопасность в некоторых районах Сибири.

### 11:35 4 августа

Счетная палата оценила ущерб от лесных пожаров. Только за первое полугодие он составил 2,4 миллиарда рублей. Стоит отметить, что площадь пожаров начала резко увеличиваться в июле, соответственно, большая часть сгоревшего леса пока не попала в оценку счетной палаты.

### Лесопожарная обстановка на утро 4 августа

За сутки площадь пожаров уменьшилась на 10%.

В Красноярском крае площадь составила 892 702 га, на 183 980 га меньше, чем накануне. Процент тушения вырос до 3,51%.

В Иркутской области, несмотря на все старания, площадь пожаров растет. Сегодня уже 735 939 га, на 11 842 га больше, чем вчера. Процент тушения — 13,2%.

В Бурятии горит 46 701 га, на 242 га меньше. Тушат 1,36%

Общая площадь по трем регионам составила 1 675 342 га.

### 10:49 5 августа



МЧС усиливает группировку пожарных в лесах Прибайкалья

**10:52** Авиалесоохрана приступила к тушению Витимского заповедника. Очаги возгорания находятся в труднодоступной местности, технику доставить невозможно. Пожарные действуют автономно.

**10:53** В Эвенкии накануне пропал пожарный. Мужчину не нашли, сегодня поиски продолжаются.

**13:46**

### **Лесопожарная обстановка на утро 5 августа**

За сутки площадь пожаров уменьшилась на 13,5%.

В Красноярском крае площадь составила 815 872 га, на 76 830 га меньше, чем накануне. Процент тушения вырос до 4%.



В Иркутской области стараниями авиапожарных площадь наконец уменьшилась. Сегодня горит 613 031 га, на 122 908 га меньше, чем вчера. Процент тушения — 14,7%.

В Бурятии горит 47 517 га, площадь снова увеличилась на 816 га. Тушат 2%

Общая площадь по трем регионам составила 1 476 420 га, почти на 200 тысяч га меньше, чем утром воскресенья. За выходные площадь пожара сократилась на четверть.

**15:31** Пропавшего пожарного нашли живым. Он ушел в соседний населенный пункт и не сообщил командованию.

**13:20 6 августа**

### **Лесопожарная обстановка на утро 6 августа**

Вчера пожарные отвоевали у огня почти двести гектаров леса. Сегодня усилившийся ветер снова увеличил площадь возгорания на 58 тысяч гектаров.

В Красноярском крае площадь увеличилась на 18 360 га и составила 834 232 га. Тушат 4,4%.

В Иркутской области горит 650 393 га, на 37 362 га больше, чем накануне. Тушат 15,3%.

В Бурятии огонь захватил еще 2 139 га, теперь площадь возгорания равна 49 656 га. Тушат 2,9%.

Общая площадь лесных пожаров в трех регионах - 1 534 281 га.

**13:24** В Генпрокуратуре 5 августа заявили, что чиновники Иркутской области искажали статистику по лесным пожарам.

**17:47 7 августа**

### **Лесопожарная обстановка на утро 7 августа**

Площадь пожаров выросла на 59 016 га и составила 1 593 297 га.

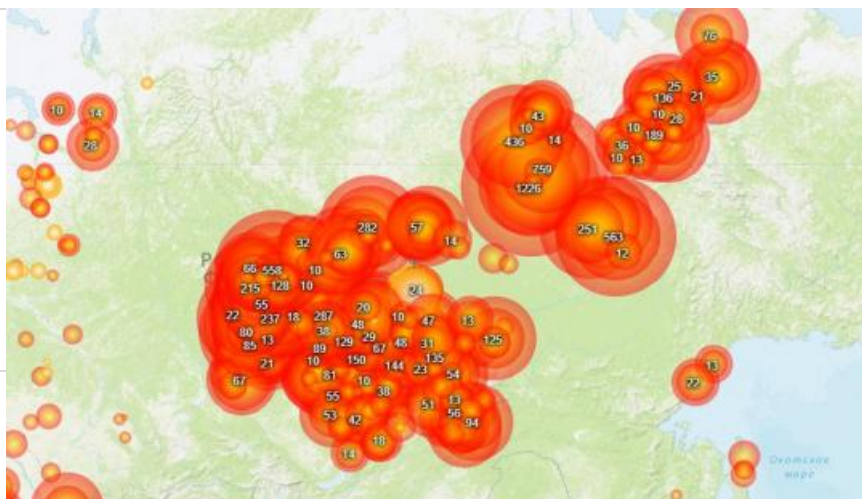
В Красноярском крае - 859 116 га, на 24 884 га больше, чем вчера. Тушат 5,47%.

В Иркутской области горит 682 704 га, на 32 311 га больше. Тушат 16,5%.

В Бурятии горит 51 477 га, на 1 821 га больше. Тушат 2,26%.

17:47

17:55 Напомним, Минобороны хвасталось, что справится с пожарами за пять дней. Срок вышел вчера. Справедливости ради, стоит отметить, что площадь пожара в Бурятии, Иркутской области и Красноярском крае уменьшилась на целых 14%, в Якутии - на 22%, а в целом по России - на 16%.



23:34 8 августа

## Лесопожарная обстановка на утро 8 августа

За сутки площадь пожаров выросла на 107 350 га.

В Красноярском крае площадь составила 916 073 га, на 81 841 га больше, чем накануне. Процент тушения вырос до 6,48%.

В Иркутской области горит 668 580 га, на 18 187 га больше, чем вчера. Процент тушения — 17,3%.

В Бурятии горит 56 978 га, на 7 322 га больше. Тушат 2,62%

Общая площадь по трем регионам составила 1 641 631 га.

23:34 На этом мы закрываем хронику, следите за новостями БАБРа.

Автор: Саша Савельева © Babr24.com ГЕО, ИРКУТСК, КРАСНОЯРСК, БУРЯТИЯ 👁 29743 02.08.2019, 13:20  
👤 3509

URL: <https://babr24.com/?ADE=191246> Bytes: 4758 / 3200 Версия для печати

👍 Пореккомендовать текст

Поделиться в соцсетях:

Также читайте эксклюзивную информацию в соцсетях:

- Телеграм
- ВКонтакте
- Вайбер
- Одноклассники

Связаться с редакцией Бабра в Иркутской области:

[irkbabr24@gmail.com](mailto:irkbabr24@gmail.com)



Автор текста: **Саша Савельева**, журналист.



На сайте опубликовано **4153**  
текстов этого автора.

#### **НАПИСАТЬ ГЛАВРЕДУ:**

Телеграм: @babr24\_link\_bot  
Эл.почта: newsbabr@gmail.com

#### **ЗАКАЗАТЬ РАССЛЕДОВАНИЕ:**

эл.почта: bratska.net.net@gmail.com

#### **КОНТАКТЫ**

Бурятия и Монголия: Станислав Цырь  
Телеграм: @bur24\_link\_bot  
эл.почта: bur.babr@gmail.com

Иркутск: Анастасия Суворова  
Телеграм: @irk24\_link\_bot  
эл.почта: irkbabr24@gmail.com

Красноярск: Ирина Манская  
Телеграм: @kras24\_link\_bot  
эл.почта: krasyar.babr@gmail.com

Новосибирск: Алина Обская  
Телеграм: @nsk24\_link\_bot  
эл.почта: nsk.babr@gmail.com

Томск: Николай Ушайкин  
Телеграм: @tomsk24\_link\_bot  
эл.почта: tomsk.babr@gmail.com

[Прислать свою новость](#)

#### **ЗАКАЗАТЬ РАЗМЕЩЕНИЕ:**

Рекламная группа "Экватор"  
Телеграм: @babrobot\_bot  
эл.почта: eqquatoria@gmail.com

#### **СТРАТЕГИЧЕСКОЕ СОТРУДНИЧЕСТВО:**

эл.почта: babrmarket@gmail.com

[Подробнее о размещении](#)

[Отказ от ответственности](#)

[Правила перепечаток](#)

[Соглашение о франчайзинге](#)

[Что такое Бабр24](#)

[Вакансии](#)

[Статистика сайта](#)

[Архив](#)

[Календарь](#)

[Зеркала сайта](#)

