

Гринпис обвинил правительство Иркутской области в незаконном отказе от тушения лесных пожаров

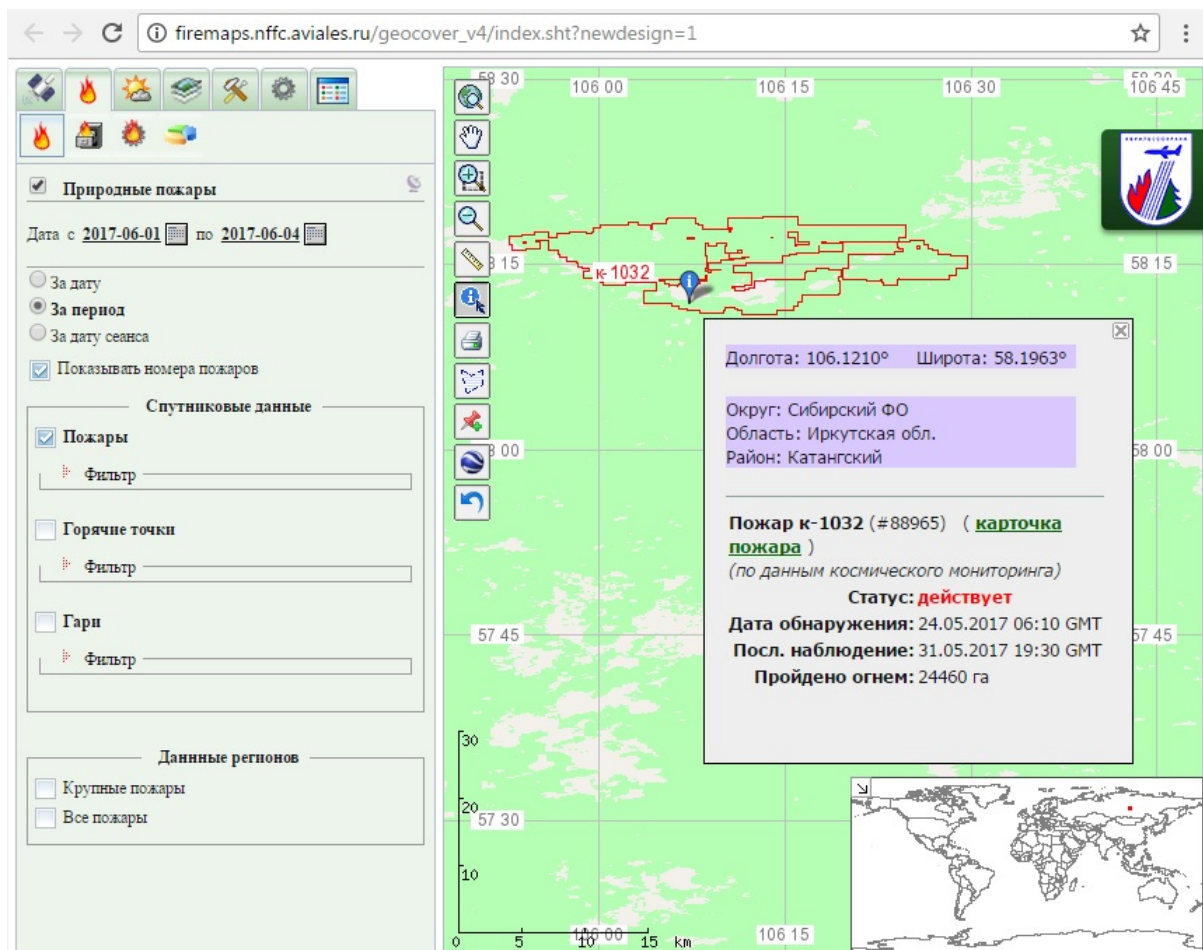
Руководитель лесного отдела Гринпис России Алексей Ярошенко заявил на сайте Лесного форума, что комиссиями по предупреждению и ликвидации чрезвычайных ситуаций и обеспечению пожарной безопасности в Приморском крае и Иркутской области (КЧС) приняты неправомерные решения о прекращении работ по тушению крупнейших лесных пожаров, действующих в этих субъектах РФ.

Согласно пунктам 5.1 и 8.1 действующей редакции Правил тушения лесных пожаров, такие решения могут приниматься только по отношению к пожарам, действующим в так называемых "зонах контроля лесных пожаров"; во всех остальных случаях тушение лесных пожаров является обязательным, возможность отказа от тушения действующим законодательством не предусматривается.

Напомним, 3 июня комиссия по предупреждению и ликвидации чрезвычайных ситуаций Иркутской области приняла решение не тушить два пожара в Катангском районе площадью 18 тысяч гектаров. По мнению комиссии, пожары горят в труддоступной местности, и расходы на их затраты превысят сумму ущерба.

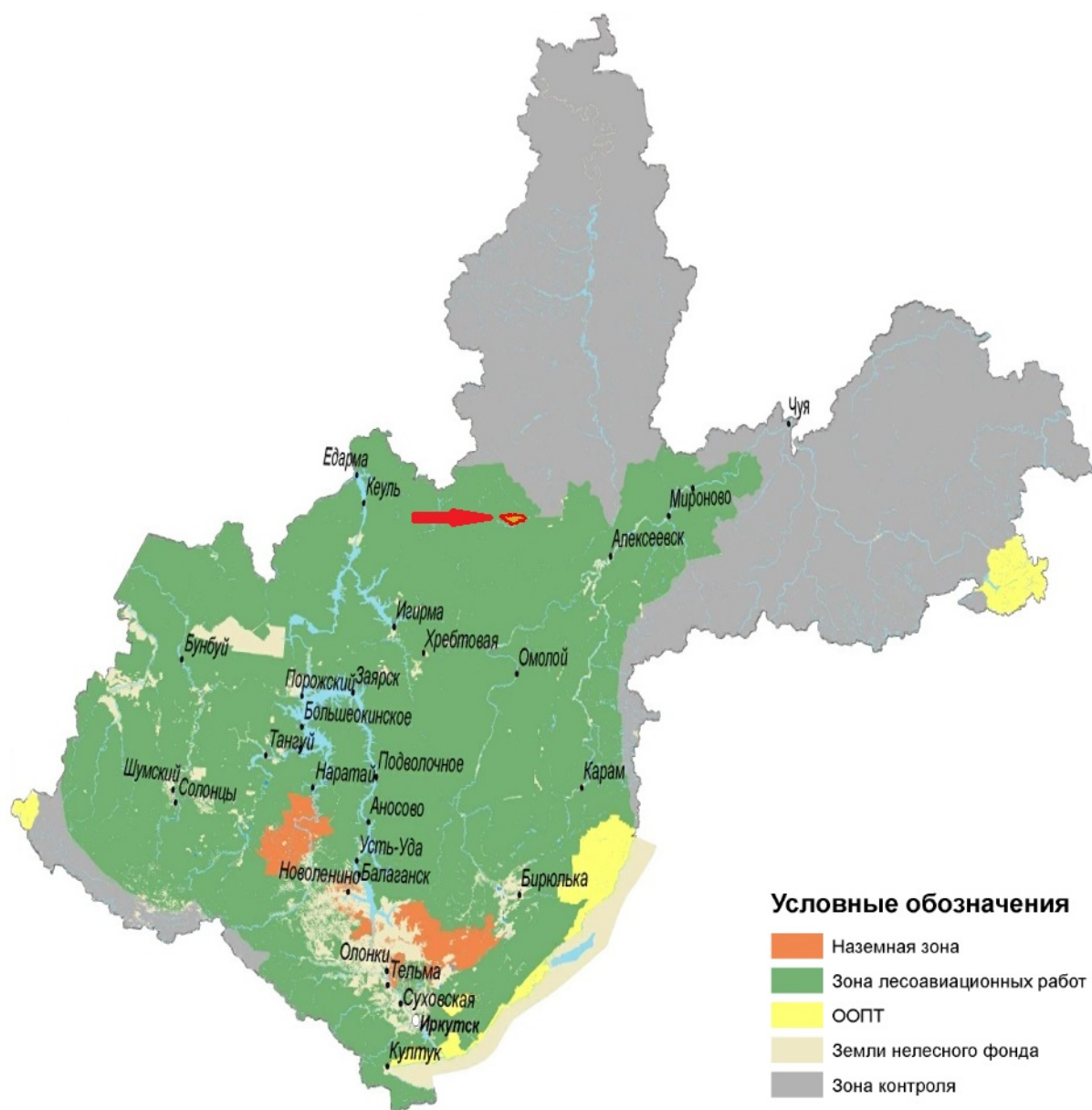
По мнению Ярошенко, самые крупные на сегодняшний день действующие лесные пожары в Приморском крае и в Иркутской области располагаются в зонах лесоавиационных работ вне "зон контроля" (если исходить из карт зон контроля лесных пожаров, размещенных на официальном сайте ФБУ "Авиалесоохрана") - то есть никакой законной возможности отказаться от их тушения у органов государственной власти субъектов РФ нет и не было; более того - площади этих пожаров существенно больше, чем те, о которых говорится в сводке. Крупнейший пожар в Приморском крае действует на землях особо охраняемых природных территорий - в национальном парке Бикин; крупнейший пожар в Иркутской области - на землях лесного фонда.

Данные отраслевой системы дистанционного мониторинга ИСДМ-Рослесхоз о крупнейшем лесном пожаре, действующем в Катангском районе Иркутской области на землях лесного фонда Усть-Кутского лесничества с 24 мая 2017 года (то есть в течение уже двенадцати дней):

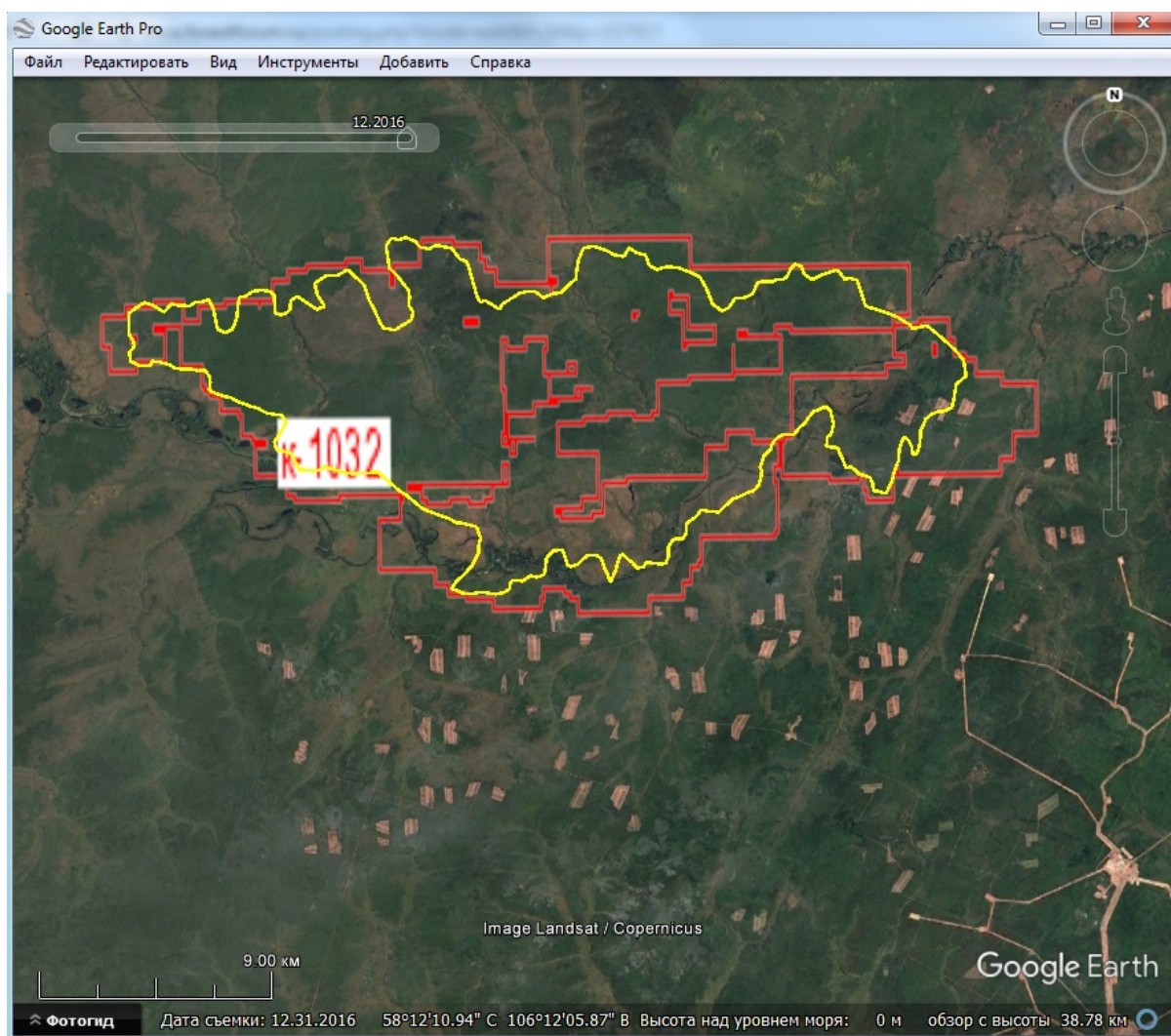


По данным Гринпис, площадь этого пожара по состоянию на 4 июня 2017 года составляет 23,5 тысяч гектаров. По данным ИСДМ-Рослесхоз, площадь этого пожара - 24,5 тысяч гектаров. Данные Гринпис (экспертного визуального дешифрирования) и ИСДМ (автоматизированного дешифрирования) о площади этого пожара расходятся незначительно.

Пожар полностью действует в зоне лесоавиационных работ, не затрагивая "зону контроля" - таким образом, никакой законной возможности для отказа от его тушения нет (красная стрелка на схеме указывает на контур пожара):



Пожаром охвачены преимущественно покрытые лесом земли. Пожар действует вблизи населенного пункта Токма (расстояние от ближайшей кромки пожара до Токмы - около 2,5 км), и вблизи объектов нефтяного месторождения. С 1 по 4 июня включительно зона действия этого пожара была накрыта сплошной облачностью, в Токме за этот период выпало около 6 мм осадков - так что сейчас непосредственной угрозы дальнейшего распространения этого пожара нет, но пока нет и оснований считать его полностью потухшим. Вот границы этого пожара, наложенные на мозаику космоснимков Google Earth (желтый контур - границы пожара по данным Гринпис, красные контура - границы пожара по данным ИСДМ-Рослесхоз); рассеянные прямоугольники в нижней части снимка под контуром пожара - свежие вырубki последних двух лет, в нижнем правом углу - инфраструктура нефтяного месторождения:



При этом иных крупных пожаров, действующих в "зонах контроля лесных пожаров" в Приморском крае и в Иркутской области, на сегодняшний день не отмечено - то есть в сводке Авиалесоохраны речь может идти только о тех пожарах, сведения о которых приводятся выше. Получается, что если сведения о прекращении работ по тушению пожаров в сводке ФБУ "Авиалесоохрана" верны - значит, комиссиями по предупреждению и ликвидации чрезвычайных ситуаций и обеспечению пожарной безопасности Приморского края и Иркутской области были приняты неправомерные решения о прекращении тушения этих пожаров. Кроме того, в сводке приведены заведомо недостоверные сведения о площадях этих пожаров, особенно по Приморскому краю (приведенные в сводке данные отличаются от действительности в восемь раз).

Новости Прибайкалья - в Вайбере. Только эксклюзив! Подписывайтесь!

Читайте нас в Одноклассниках!

Читайте нас в Телеграме!

Автор: Максим Бакулев © Babr24.com ЭКОЛОГИЯ, РАССЛЕДОВАНИЯ, ИРКУТСК 👁 17007 05.06.2017, 15:37

URL: <https://babr24.com/?ADE=160517> Bytes: 4697 / 4279 [Версия для печати](#) [Скачать PDF](#)

Поделиться в соцсетях:

Также читайте эксклюзивную информацию в соцсетях:

- [Телеграм](#)
- [Джем](#)
- [ВКонтакте](#)
- [Одноклассники](#)

Связаться с редакцией Бабра в Иркутской области:

irkbabr24@gmail.com



Автор текста: **Максим Бакулев**, политический обозреватель.

На сайте опубликовано **3441** текстов этого автора.

НАПИСАТЬ ГЛАВРЕДУ:

Телеграм: @babr24_link_bot
Эл.почта: newsbabr@gmail.com

ЗАКАЗАТЬ РАССЛЕДОВАНИЕ:

эл.почта: bratska.net.net@gmail.com

КОНТАКТЫ

Бурятия и Монголия: Станислав Цырь
Телеграм: @bur24_link_bot
эл.почта: bur.babr@gmail.com

Иркутск: Анастасия Суворова
Телеграм: @irk24_link_bot
эл.почта: irkbabr24@gmail.com

Красноярск: Ирина Манская
Телеграм: @kras24_link_bot
эл.почта: krasyar.babr@gmail.com

Новосибирск: Алина Обская
Телеграм: @nsk24_link_bot
эл.почта: nsk.babr@gmail.com

Томск: Николай Ушайкин
Телеграм: @tomsk24_link_bot
эл.почта: tomsk.babr@gmail.com

Прислать свою новость

ЗАКАЗАТЬ РАЗМЕЩЕНИЕ:

Рекламная группа "Экватор"
Телеграм: @babrobot_bot
эл.почта: eqquatoria@gmail.com

СТРАТЕГИЧЕСКОЕ СОТРУДНИЧЕСТВО:

эл.почта: babrmarket@gmail.com

Подробнее о размещении

[Отказ от ответственности](#)

[Правила перепечаток](#)

[Соглашение о франчайзинге](#)

[Что такое Бабр24](#)

[Вакансии](#)

[Статистика сайта](#)

[Архив](#)

[Календарь](#)

[Зеркала сайта](#)