

«Туристическая Мекка» России. Северный Кавказ. Приэльбрусье. Фото

Фоторепортаж БАБРа об одном из главных туристических мест России - Приэльбрусье, что в Кабардино-Балкарии.

Много разговоров ходит про так называемые «Курорты Северного Кавказа». Два моря, самые высокие горы в Европе, грязи, воды, вино, коньяки - потенциал, мол, безграничный. Оно может и так, насчет потенциала. Но в реальности все «курорты» сводятся к зоне «советского отдыха» с его режимными санаториями и обязательным Остапом Бендером в границах Пятигорска, Ессентуков, Кисловодска и собственно горной части Кабардино-Балкарии, где сосредоточена вся основная туристическая инфраструктура.

Да, гор на Северном Кавказе много и разных, но в Дагестане де-факто идет вялотекущая гражданская война, Чечня живет по законам шариата, Северная Осетия несет на себе тяжелый крест Беслана, в Ингушетии беспокойно, равно как и в Карачаево-Черкесии. Вот и остается Ставропольский край да Кабардино-Балкария. Мы, например, приехали в Нальчик из Грозного и для этого нам пришлось преодолеть сеть КПП с автоматчиками, паспортным контролем, овчарками и прочими прелестями. Можно ехать/лететь в Нальчик/Пятигорск напрямую из Москвы или Питера, но билеты неоправданно дороги, особенно в сезон. Зачастую, стандартная путевка в Египет или Турцию all inclusive может обойтись дешевле, чем голые перелеты внутри России. Разумеется, такое положение дел ни разу не способствует развитию кавказского туризма.

Скажем прямо - на Северный Кавказ массово может поехать только российский турист, причем, не просто турист, а очень специфичный тип оного - готовый мириться с убожеством постсоветского сервиса, высокими ценами, особенно в части транспорта, и некоторыми не слишком приятными особенностями менталитета коренного населения.

Предгорья завораживают почти вертикальными стенками. Нечто похожее есть в Крыму, район Ай-Петри.




Северный Кавказ довольно плотно заселен. Даже в горной его части. Обычно в отдаленных деревнях плохо говорят по-русски, но народ крайне гостеприимен. Предложение остаться поужинать или даже переночевать здесь в порядке вещей.



Чегемское ущелье. Русских туристов сюда привозят организовано, на автобусах и маршрутках из Нальчика и Пятигорска. Мы пошли другим путем - передвигались на местном общественном транспорте и попутках. Народ косится с недоверием, но в целом без неприязни.







Чегемские водопады. Вокруг процветает дикая полулегальная торговля - в ассортименте фруктовое вино, мед,

коньяки. Можно приобрести даже охотничий рог ;)





Дорогами Приэльбрусья



Терскол. Самый дальний и самый высокогорный поселок в этом районе. 2 000 метров над уровнем моря. Удивительно, но от федеральной трассы сюда идет отличная асфальтовая дорога - а это без малого 100 километров горных ущелий и перевалов.



Окрестности Терскола. Обратите внимания на треугольные строения на склонах. Это противолавинные упоры. Такие штуки вполне могли поправить дело в Аршане - говорят, от селя тоже помогает.



Терскол и все окрестные поселки кормятся от туристов, преимущественно российских. Местные жалуются, что в последнее время приезжих стало меньше. Тем не менее какой-то здешний депутат решил построить новую мечеть и огородить центральную улицу металлическим "забором". Спорное решение.




Вид на Главный Кавказский хребет.



На склонах Эльбруса функционируют две канатки - старая советская (на фото) и новая французская. Приэльбрусье один из немногих круглогодичных курортов России. Зимой основной поток туристов - лыжники и сноубордисты. Летом приезжают любители активного горного отдыха и променадов с рюкзаком.




Французская канатка. Тяжелый удар по туризму Приэльбрусья нанесли трагические события 2011 года - расстрел маршрутки с москвичами и подрыв одной из опор канатной дороги. Местные говорят, что подъемник заработал уже через два часа после теракта, однако у страха глаза велики. Турпоток на Северный Кавказ, и без того невеликий, снизился едва ли не на порядок. Очень жаль, ведь места действительно великолепные.



За хребтом - Грузия. Граница проходит прямо по водоразделу. Российские пограничники наличествуют, но не лютуют - туристов здесь ценят.



Вечные ледники и метеорологическая станция. Одна из самых высокогорных в России.



Памятник горным стрелкам ВОВ на склонах Эльбруса. Именно о них пел Владимир Высоцкий в своей известной песне.



Говорят, еще в середине 70-х этот ледник доходил до подножья гор. Сегодня вечные льды начинаются примерно с 3 тысяч метров над уровнем моря.



Ледники Главного Кавказского хребта.




Лагерь «Последний приют». Высота 3 800 метров. Последняя станция канатной дороги. Выше - пешком, на снегоходах или больших гусеничных траках. Мы поднялись своим ходом до высоты 4 200 - выхватили «горнячку». В принципе покорить Эльбрус можно без специальной подготовки, но нужна подходящая обувь, снаряжение и навыки поведения в горах.



Даже на высоте 4 тысячи метров без солидного сортира не обойтись ;)



Гора Чегет. Жемчужина Приэльбрусья.





Эльбрус. 5 642 метра над уровнем моря. Высочайшая точка Европы. Для сравнения - Монблан в Альпах, 4 810 метров.



Автор: Андрей Темнов © Babr24.com СТРАНА, РОССИЯ 👁 17503 09.08.2014, 13:14 📌 2204

URL: <https://babr24.com/?ADE=127838> Bytes: 6737 / 5099 Версия для печати Скачать PDF

[👍 Порекомендовать текст](#)

Поделиться в соцсетях:

Также читайте эксклюзивную информацию в соцсетях:

- [Телеграм](#)
- [ВКонтакте](#)

Связаться с редакцией Бабра:
newsbabr@gmail.com



Автор текста: **Андрей Темнов**, независимый журналист.

На сайте опубликовано **1065** текстов этого автора.

НАПИСАТЬ ГЛАВРЕДУ:

Телеграм: @babr24_link_bot
Эл.почта: newsbabr@gmail.com

ЗАКАЗАТЬ РАССЛЕДОВАНИЕ:

эл.почта: bratska.net.net@gmail.com

КОНТАКТЫ

Бурятия и Монголия: Станислав Цырь
Телеграм: @bur24_link_bot
эл.почта: bur.babr@gmail.com

Иркутск: Анастасия Суворова
Телеграм: @irk24_link_bot
эл.почта: irkbabr24@gmail.com

Красноярск: Ирина Манская
Телеграм: @kras24_link_bot
эл.почта: krasyar.babr@gmail.com

Новосибирск: Алина Обская
Телеграм: @nsk24_link_bot
эл.почта: nsk.babr@gmail.com

Томск: Николай Ушайкин
Телеграм: @tomsk24_link_bot
эл.почта: tomsk.babr@gmail.com

[Прислать свою новость](#)

ЗАКАЗАТЬ РАЗМЕЩЕНИЕ:

Рекламная группа "Экватор"
Телеграм: @babrobot_bot
эл.почта: equatoria@gmail.com

СТРАТЕГИЧЕСКОЕ СОТРУДНИЧЕСТВО:

эл.почта: babrmarket@gmail.com

[Подробнее о размещении](#)

[Отказ от ответственности](#)

[Правила перепечаток](#)

[Соглашение о франчайзинге](#)

[Что такое Бабр24](#)

[Вакансии](#)

[Статистика сайта](#)

[Архив](#)

[Календарь](#)

[Зеркала сайта](#)